

NUM. TIT.	TITULAR	ONICI	EJSEY	DOMICILIO	DELE	TITULAR	CLAS.	
DEF. PART	SIT. FCA: PARAJE N.A.	2N-POLE-FAEC	SUP. PARCEL	SUP. TOTAL	J.TFO. PARC.	J. TFO. TOT.	V. CAT. PARCELA	V. CAT. TOTAL

10000040	AYUNTAMIENTO DE S. BARTOLOME LANZAROTE		00	S	CL LEON Y CASTILLO			
100,00	CUEVA	0	4	143	80,7145	00	32,29	56,291
100,00	LA CALDERA	0	4	287	0,73028	0,16	0,16	177
100,00	VEGA DE MACHIN	0	5	135	0,7414	15,57	15,57	53,305
100,00	VEGA DE MACHIN	0	5	145	0,1181	2,48	2,48	5,302
100,00	VEGA DE MACHIN	0	5	297	0,1570	3,30	3,30	7,052
100,00	PAREDES ALTAS	0	5	312	0,0696	0,03	0,03	37
100,00	PIEDRA HINCADA	0	5	379	0,2612	5,49	5,49	11,733
100,00		0	5	433	0,2949	0,00	0,00	0
100,00		0	5	434	0,2425	0,10	0,10	107
100,00		0	5	490	2,0570	0,00	0,00	0
100,00	PAPED CANTO	0	7	1	3,4552	1,37	1,37	1,549
100,00	AEROPUESTO	0	8	1	166,5072	66,60	66,60	74,903
100,00		0	9	6	0,0228	0,00	0,00	0
100,00	LA CALERA	0	10	123	14,5274	73,81	73,81	82,092
100,00		0	10	418	0,9068	0,35	0,35	405
100,00		0	10	588	3,1819	1,27	1,27	1,426
100,00		0	10	595	6,2522	2,50	2,50	2,507
100,00		0	10	622	5,0514	1,22	1,22	1,276

0000085C	BARBITA GUADALUPE MIGUEL	0	4	622	42412345	00	S	CL ALCALDE CABRERA											
100,00	RUIÑTEGA	0	4	622	0,5475	0,5875		12,34	12,34										

0000086D	BARBITO GUADALUPE MIGUEL	0	6	296	42412345	00	S	CL ALCALDE CABRERA											
100,00	JABLITO	0	6	296	0,2785	0,2785		0,11	0,11										

0000087E	BARBITO LEDESMA JUAN RAMON	0	4	21	42412345	00	S	CL CANALEJAS											
100,00	GUATICA	0	4	21	3,7373	3,7373		1,49	1,49										

0000088F	BARBITO MACHIN ANTONIO	0	3	5	42412345	00	S	CL MASDACHE											
100,00	EL CABEZO	0	3	5	0,027	0,027		1,01	1,01										
100,00	EL CABEZO	0	3	12	0,0471	0,0471		0,87	0,87										
100,00		0	3	20	0,047	0,047		0,97	0,97										


0000089G	BARBITO MIGUEL	0	1	872	99390999	00	S	CL LEON Y CASTILLO											
100,00	LOS BEREÑEROS	0	1	872	0,1149	0,1149		0,06	0,06										
100,00		0	4	216	0,0437	0,0437		0,03	0,03										
100,00		0	5	190	0,0474	0,0474		0,03	0,03										
100,00	MONTAÑA BLANCA	0	10	143	0,2137	0,5297		0,10	0,10										

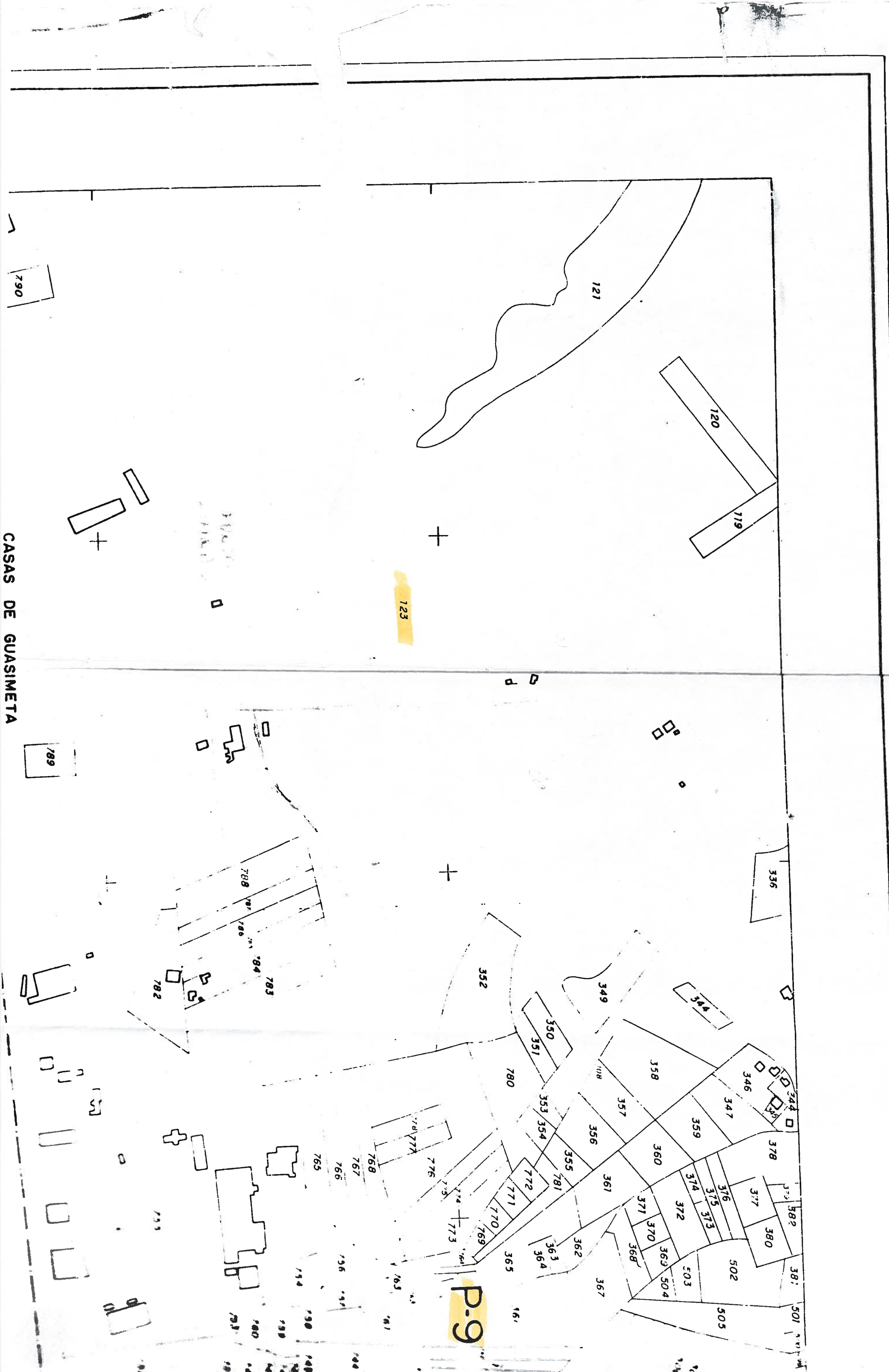
000090F	BARBITO VIERA ANGIL	0	4	347	78439182	00	S	CL GUARDOFIA											
100,00	LAS CUEVAS	0	4	347	1,1812	2,0267		20,95	20,95										
100,00	CAMINO DEL BARR	0	5	63	0,855	0,855		17,55	17,55										

000091G	BARBIS PEDRO	0	9	109	99390999	00	S	PZ LEON Y CASTILLO											
100,00		0	9	109	0,1099	0,1298		0,05	0,05										

000092H	RATISTA PATISTA CANDIDO	0	10	70	99390999	00	S	CL TIAS											
100,00	LA BANDA	0	10	70	0,1870	0,1270		2,67	2,67										

92	PARC.	212	1053,7829	1.228,12
----	-------	-----	-----------	----------





CASAS DE GUASIMETA

123

P-9

790

789

121

120

119

336

344

346

378

380

381

501

347

359

372

502

349

358

360

371

370

350

351

353

354

361

352

357

356

362

367

348

355

374

375

376

350

351

353

354

363

352

357

356

362

364

349

358

360

371

370

350

351

353

354

364

352

357

356

362

365

349

358

360

371

370

350

351

353

354

363

352

357

356

362

364

349

358

360

371

370

350

351

353

354

363

352

357

356

362

365

349

358

360

371

370

350

351

353

354

363

352

357

356

362

365

349

358

360

371

370

350

351

353

354

363

352

357

356

362

365

349

358

360

371

370

350

351

353

354

363

352

357

356

362

365

788

780

784

783

782

781

777

776

775

774

773

768

767

766

765

759

758

757

756

755

754

753

752

751

750

749

748

747

746

745

744

743

742


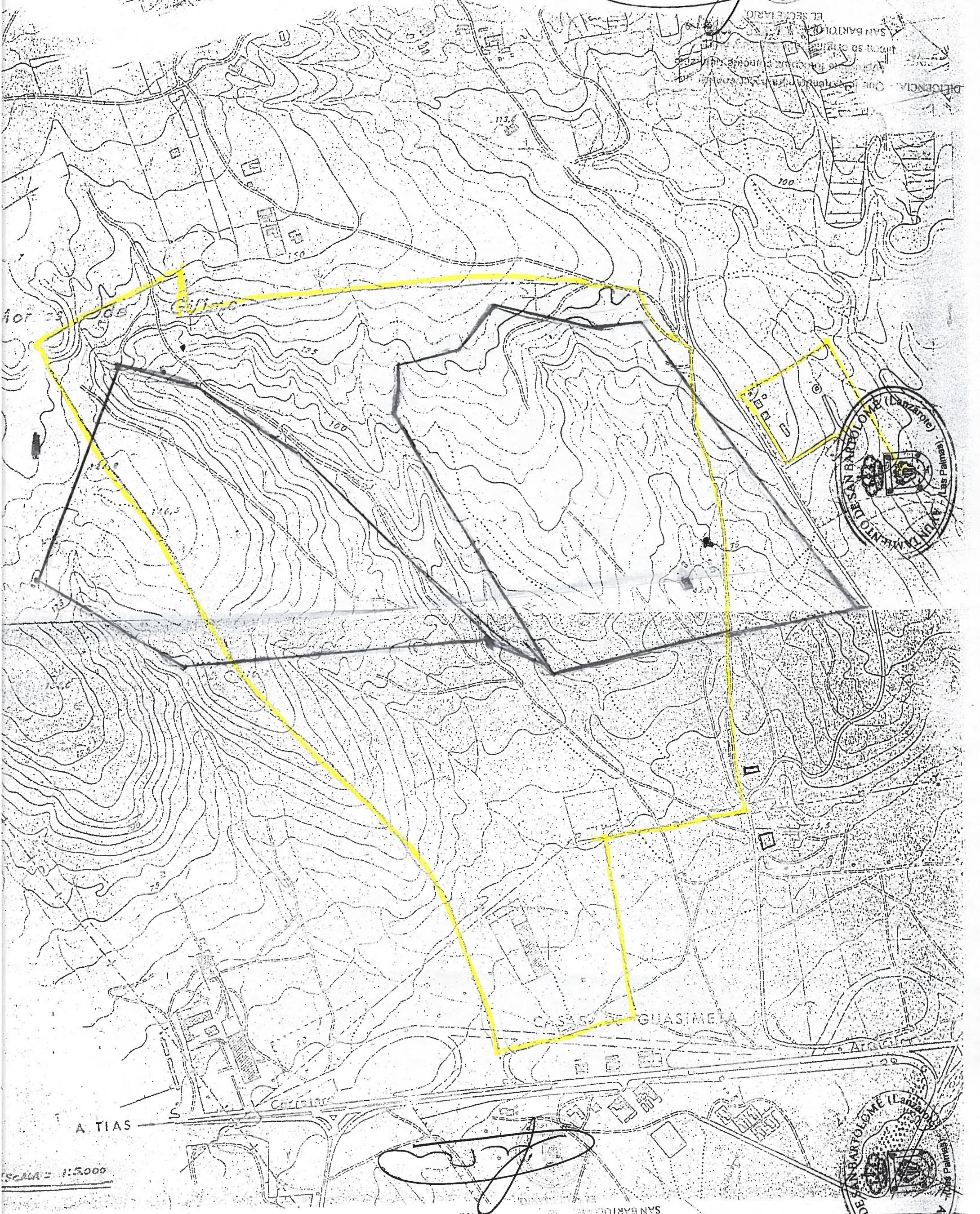
741

740

Superficie 693510 m<sup>2</sup>

Caluldo

*[Handwritten signature]*



DILIGENCIA - Que extendo para hacer constar que la presente fotocopia coincide fielmente con su original, que exhibe y retira. 199

*[Handwritten signature]*

6070107

P10

Camino Mejada

Carretera de Bias  
117

P-9

